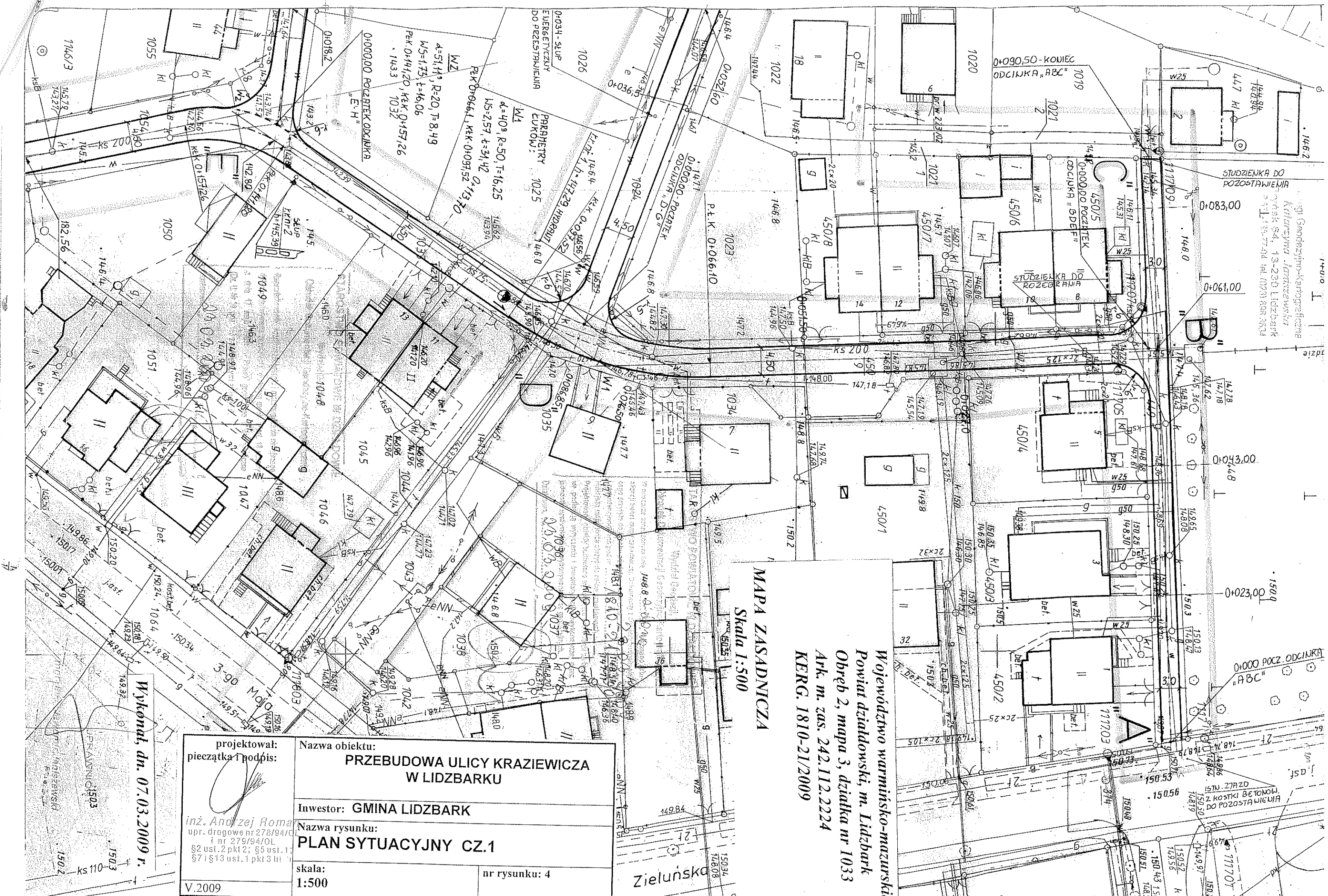


projektował:
pieczętka i podpis:

inż. Andrzej Romański
ul. Drogowa nr 278/94/01
1 nr 279/94/01
§2 ust. 2 pkt 2; §5 ust. 1;
§12 ust. 1 pkt 2 lit. a


V.2009

| | |
|---|---------------|
| Nazwa obiektu: PRZEBUDOWA ULICY KRAZIEWICZA W LIDZBARKU | |
| Inwestor: GMINA LIDZBARK | |
| Nazwa rysunku: PLAN ORIENTACYJNY- PODZIAŁ NA ODCINKI | |
| skala: 1:1000 | nr rysunku: 2 |



Województwo warmińsko-mazurskie
Powiat działowski, m. Lidzbark
Obwód 2, mapa 3, działka nr 1033
Ark. m. zas. 242.112.2224
KERG. 1810-21/2009

MAPA ZASADNICZA
Skala 1:500

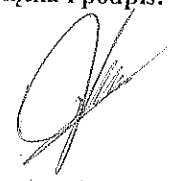
| | |
|--|--|
| projektował: pieczęć i podpis:  inż. Andrzej Roma upr. drogowy nr 278/94/C I nr 279/94/OL §2 ust. 2 pkt 2; §5 ust. 1; §7 i §13 ust. 1 pkt 3 lit. | Nazwa obiektu: PRZEBUDOWA ULICY KRAZIEWICZA W LIDZBARKU |
| | Inwestor: GMINA LIDZBARK |
| Nazwa rysunku: PLAN SYTUACYJNY CZ.1 | skala: 1:500 |
| nr rysunku: 4 | V.2009 |

Wykonan, dn. 07.03.2009 r.

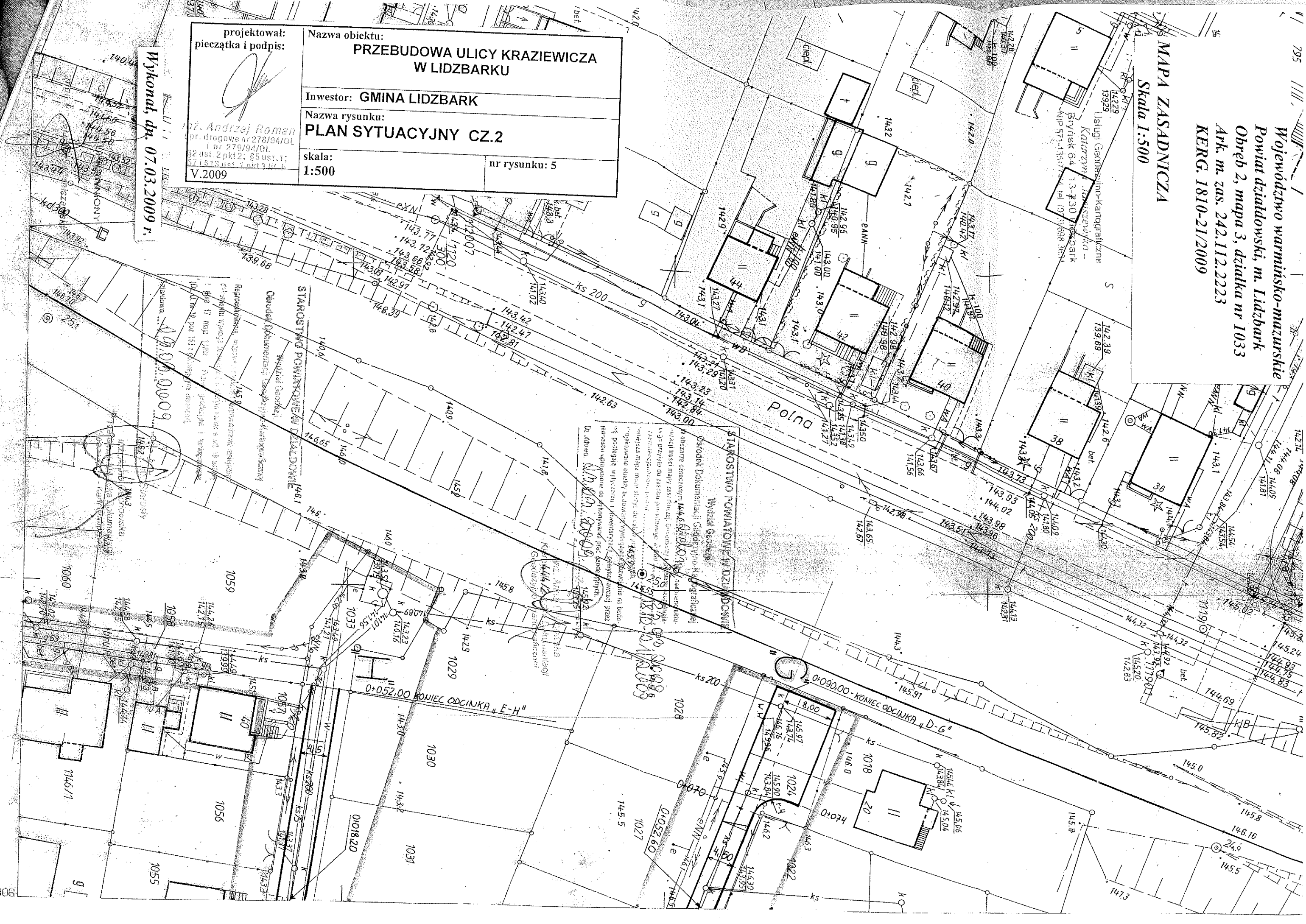
Inżynier (Grodziej) Karol Wójcicki
 Kilińska 5, Lidzbark
 tel. 13 77 04 141 (0201 808 3034)

Wojództwo warmińsko-mazurskie
Powiat działowski, m. Lidzbark
Obręb 2, mapa 3, działka nr 1033
Ark. m. zas. 242.112.2223
KERG. 1810-21/2009

MAPA ZASADNICZA
Skala 1:500

| | | |
|---|---|---------------|
| projektował: pieczęćka i podpis:  | Nazwa obiektu: PRZEBUDOWA ULICY KRAZIEWICZA W LIDZBARKU | |
| | Inwestor: GMINA LIDZBARK | |
| Iz. Andrzej Roman pr. drogowe nr 278/94/OŁ I nr 279/94/OŁ 92 ust. 2 pkt 2; 95 ust. 1; 97 i 98 ust. 1 pkt 3 lit. b V.2009 | Nazwa rysunku: PLAN SYTUACYJNY CZ.2 | |
| | skala: 1:500 | nr rysunku: 5 |

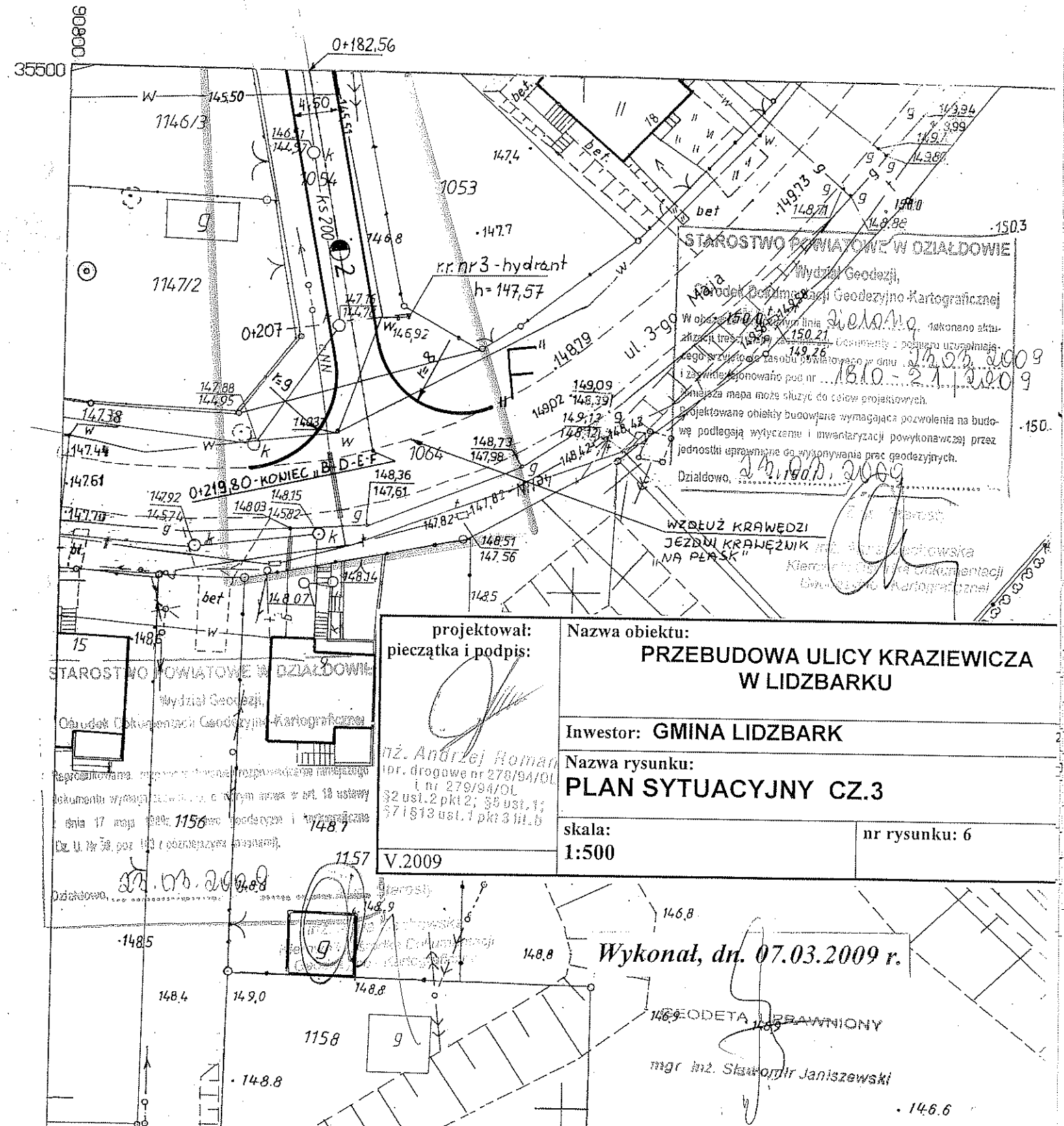
Wykonad, dn. 07.03.2009 r.




Biuro Geodezyjno-Kartograficzne
Katarzyna Janiszewska
Przynek 64, 13-230 Lidzbark
tel. 71-15-77-04 tel. (023) 698 3634

Województwo warmińsko-mazurskie
Powiat działdowski, m. Lidzbark
Obwód 2, mapa 3, działka nr 1054
Ark. m. zas. 242.112.2242
KERG. 1810-21/2009

MAPA ZASADNICZA
Skala 1:500



STAROSTWO POWIATOWE W DZIAŁDOWIE
Wydział Geodezji,
Biuro Dokumentacji Geodezyjno-Kartograficznej
W obszarze niniejszym wykonano aktualizację i pomiar terenowy. Dokumenty pomiaru uzasadniające tego rodzaju zasobu powiatowego w dniu 17.03.2009 r. i zostały opublikowane pod nr 1810-21/2009.
Projektowana mapa może służyć do celów projektowych.
Projektowane obiekty budowlane wymagające pozwolenia na budowę podlegają wytyczeniu i inwentaryzacji powykonawczej przez jednostki uprawnione do wykonywania prac geodezyjnych.
Działdowo, 07.03.2009

| | |
|---|---|
| projektował: pieczęćka i podpis:  | Nazwa obiektu: PRZEBUDOWA ULICY KRAZIEWICZA W LIDZBARKU |
| inż. Andrzej Roman ul. drogowa nr 278/94/OL i nr 279/94/OL §2 ust. 2 pkt 2; §5 ust. 1; §7 i §13 ust. 1 pkt 3 lit. b | Investor: GMINA LIDZBARK |
| V.2009 | Nazwa rysunku: PLAN SYTUACYJNY CZ.3 |
| skala: 1:500 | nr rysunku: 6 |

STAROSTWO POWIATOWE W DZIAŁDOWIE
Wydział Geodezji,
Biuro Dokumentacji Geodezyjno-Kartograficznej
W obszarze niniejszym wykonano aktualizację i pomiar terenowy. Dokumenty pomiaru uzasadniające tego rodzaju zasobu powiatowego w dniu 17.03.2009 r. i zostały opublikowane pod nr 1810-21/2009.
Projektowana mapa może służyć do celów projektowych.
Projektowane obiekty budowlane wymagające pozwolenia na budowę podlegają wytyczeniu i inwentaryzacji powykonawczej przez jednostki uprawnione do wykonywania prac geodezyjnych.
Działdowo, 07.03.2009

Wykonał, dn. 07.03.2009 r.

mgr inż. Sławomir Janiszewski